



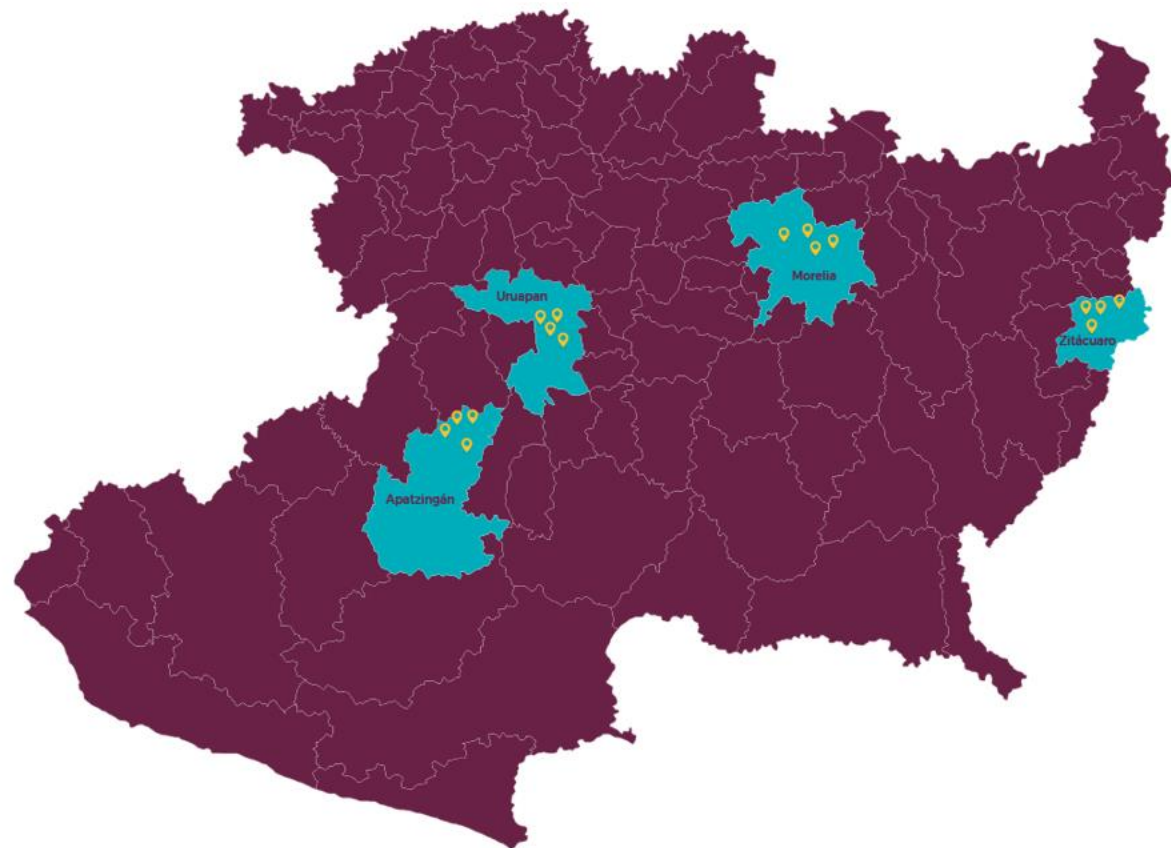
**Secretaría de  
Igualdad Sustantiva y  
Desarrollo de las Mujeres**  
Gobierno del Estado de Michoacán

**CONAVIM**  
COMISIÓN NACIONAL PARA PREVENIR Y ERRADICAR  
LA VIOLENCIA CONTRA LAS MUJERES

## MODELO INTEGRAL PARA LA ATENCIÓN DE LA DECLARATORIA DE PROCEDENCIA RESPECTO A LA SOLICITUD DE ALERTA DE VIOLENCIA DE GÉNERO

Anexo I. Mapa georreferenciado.









# Apatzingán

Colonia  
El Duende

## REPORTE DESCRIPTIVO

Esta colonia cuenta con calles de terracería, sin pavimentación, e intransitables, así como extensiones de lotes baldíos, terrenos sin construcciones. Dicho sea de paso, estas calles se encuentran lejanas de zonas céntricas. Algunas de estas calles están consideradas como pasos utilizados por la delincuencia organizada, y en su mayoría se encuentran sin pavimento, son de terracería. lotes baldíos, o con arroyos cercanos, sin mencionar la falta de iluminación. Estas condiciones





## Apatzingán



### REPORTE DESCRIPTIVO

En esta colonia existen calles tanto pavimentadas, como empedradas, sin embargo se aprecian baches, topes y hoyos que se nota fueron hechos a propósito. Igualmente, hay calles anchas y largas que dificultan su tránsito de un lado a otro. Por último, existen construcciones en obra negra en calles con poca o nula iluminación, lo que propicia espacios de riesgo para mujeres.





## Apatzingán

Colonia  
Lázaro Cárdenas

### REPORTE DESCRIPTIVO

La avenida principal de esta colonia está pavimentada en dos sentidos, sin embargo, la iluminación es discontinua. Las calles aledañas son de terracería y terminan en esquina o calles cerradas. Las distancias para llegar de las calles contiguas a la principal son considerables.





# Apatzingán

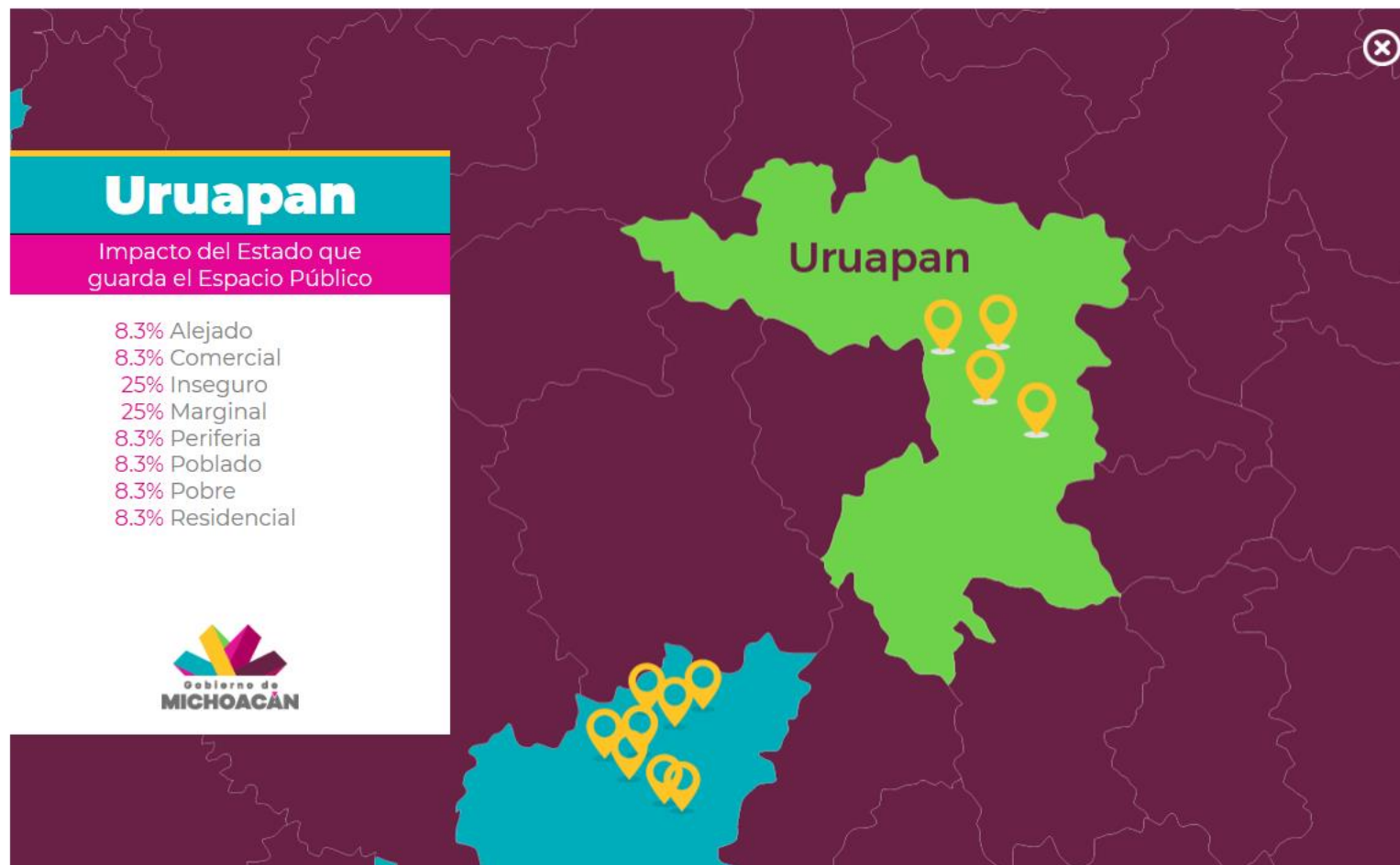


Colonia  
Emiliano Zapata

## REPORTE DESCRIPTIVO

Esta colonia se caracteriza por tener calles de terracería, sin pavimentación, banquetas, con desniveles, aisladas, con construcciones en obra negra y casas de cartón. Por cuanto hace al alumbrado, éste es irregular.









## Uruapan

Colonia  
La Magdalena

### REPORTE DESCRIPTIVO

Espacios de congregación como escuelas e iglesias están en calles angostas y con poca movilidad, la colonia cuenta con escasos espacios deportivos, la mayoría privados. No hay espacios como centros de reunión, se observaron pocas personas en los recorridos, hay calles cerradas y otras que terminan en esquinas y no permiten fácilmente la movilidad. Esta colonia se encuentra con banquetas en mal estado, iluminación en calles principales pero no en calles contiguas, en las cuales





## Uruapan

Colonia  
28 de Octubre

### REPORTE DESCRIPTIVO

Esta colonia cuenta con calles en mal estado e intransitables además de iluminación intermitente, sin condiciones para poder ubicarse, ser vista o escuchada, dadas las distancias entre las casas, las irregularidades del terreno, espacios con lotes baldíos o con terrenos sin construcciones, intercalados en zonas de movilidad para poder salir y entrar de las colonias. Asimismo, hay calles sin banquetas ni pasos para transitar a comercios u otros servicios. Existen casetas de





## Uruapan

Colonia  
Rubén Jaramillo

### REPORTE DESCRIPTIVO

En esta colonia, los grafitis en las calles son un indicador de dinámicas de delincuencia y organizaciones barriales como pandillas en espacios locales. Otras condiciones del espacio son calles que no cuentan con salidas y con pavimento en malas condiciones. Existen centros comunitarios descuidados y apropiados para grafiti o con falta de mantenimiento en la zona de juegos. También calles que terminan en barrancos o en lotes baldíos. Entre otros aspectos, hay escasos





## Uruapan



Colonia  
Movimiento Antorchista

### REPORTE DESCRIPTIVO

El espacio público de esta colonia se caracteriza por diversidad de construcciones en obra negra, localizadas en calles que son cerradas. El tránsito en las calles es escaso y hay pocos espacios de reunión. Asimismo, existen paradas de autobús en zonas peligrosas y oscuras que están cerca de maquiladoras y terrenos baldíos.







## Morelia



Colonia  
Villas del Pedregal

### REPORTE DESCRIPTIVO

Esta colonia cuenta con terrenos baldíos que colindan con zonas habitacionales sin iluminación continua. Existen calles en mal estado con baches y hoyos, aledañas a terrenos baldíos. A pesar de que el flujo de personas que transitan por las calles es bastante, persisten las zonas despobladas que no permiten ser vista y escuchada con facilidad a una mujer en peligro que busque auxilio.





## Morelia



Colonia  
San Juanito Itzicuaró

### REPORTE DESCRIPTIVO

Esta colonia cuenta con calles prolongadas cuyas banquetas están destruidas, y algunas incluso sin pavimentar o con adoquín en mal estado. Igualmente, existen barrancas, aledañas a las calles, y su distancia se considera prolongada para llegar a las vías principales. Por último, hay presencia recurrente de terrenos baldíos y por ende con poca o nula iluminación.





## Morelia

Colonia  
El Durazno

### REPORTE DESCRIPTIVO

En esta colonia existen barrancos, calles sin pavimentar y en mal estado, sin alumbrado público y con muchos terrenos baldíos. En esta colonia hay presencia de grafitis en paredes que indican dinámicas de delincuencia, así como de zonas con terrenos que son utilizados como pasos para movilidad. Debido a los barrancos, se encuentran asentamientos en zonas geográficas irregulares.







# Morelia

 Colonia  
Emiliano Zapata

## REPORTE DESCRIPTIVO

Esta colonia está caracterizada por la presencia de calles sin pavimentar, terrenos baldíos y zonas despobladas, con iluminación irregular y discontinua, así como sin banquetas.





## Zitácuaro

Impacto del Estado que  
guarda el Espacio Público

- 8.3% Desolado
- 8.3% Disperso
- 8.3% Inseguro
- 8.3% Marginal
- 25% Peligroso
- 8.3% Pobre
- 8.3% Rural
- 8.3% Sobrepoblado
- 8.3% Tranquilo
- 8.3% Urbano





# Zitácuaro

Colonia  
Pueblo Nuevo

## REPORTE DESCRIPTIVO

Existen barrancas prolongadas, así como pavimento en malas condiciones. De igual manera hay terrenos baldíos y de sembradío, y por lo mismo son calles empinadas y angostas. La distancia de este espacio hacia las calles principales es prolongada y rodeada de construcciones en obra negra. Asimismo, el alumbrado público es intermitente y no es del todo funcional, ello puede propiciar zonas de riesgo puesto que las calles están ocupadas construcciones deshabitadas. Por último, el





## Zitácuaro



Colonia  
Paracaidistas de la Central

### REPORTE DESCRIPTIVO

Debido a que este espacio es de nuevo asentamiento no cuenta con pavimentación, y por lo mismo el alumbrado es escaso, todo ello dificulta el tránsito seguro por estas calles. Existen también casas de madera y cartón así como construcciones en obra negra sobre calles angostas. Algo característico es que en esta colonia están asentados bares y espacios de prostitución. También se presentan espacios de venta de alcohol, así como cantinas que se observan abiertos por la tarde y por la noche son






# Zitácuaro



Colonia  
La Joya Sector Independencia

## REPORTE DESCRIPTIVO

Las calles de esta colonia son empinadas sin pavimentar o empedradas, con poca iluminación y con construcciones hacinadas. También le caracterizan banquetas altas, lo que ocasiona dificultad para desplazarse con movilidad rápida en caso de alguna situación de peligro. También hay espacios con juegos para niños, sin embargo, se encuentra, la mayoría, en malas condiciones y en situación de abandono, por lo que en un primer impacto no se perciben





# Zitácuaro



Colonia  
La Joya Sector San Isidro

## REPORTE DESCRIPTIVO

Esta colonia cuenta con calles empedradas o sin pavimentar que están cercanas al río con barrancas prolongadas. Igualmente, existe un hacinamiento entre las casas asentadas, en algunos casos se encuentran en obra negra. En ese sentido, también hay lotes baldíos y zonas llanas sin construcciones y oscuras. Las calles contiguas a la principal se encuentran sin pavimentar y ello dificulta el acceso para movilidad. Respecto de la iluminación, ésta resulta insuficiente o nula iluminación.

